






12:72

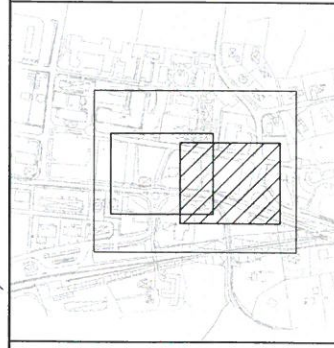
FÖRKLARING

-  ARBETSOMRÅDE
-  FASTIGHETSGRÄNS
-  BELYSNINGSKABEL
-  BELYSNING VÄG
-  BELYSNING PARKERING

Diarienummer: **JN2017/9-9** Djarieplanbeteckning: **230**
BOLLEBYGDS KOMMUN!
 Jävsnämnder:
2017 -08- 3 1
 Handläggare:

ANMÄRKNINGAR

KOORDINATSYSTEM: SWEREF 99 12 00
 HÖJDSYSTEM: RH2000



BET	ANDRINGEN AVSEER	SKA	DATUM
-----	------------------	-----	-------

GRANSKNINGSHANDLING

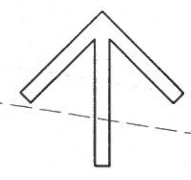


UPPRORIG NR 1369	RITAD AV/KONSTR AV GL	HANDLAGGARE GL
DATUM 2017-06-15	ANSVARIG GL	

BELYSNINGSPLAN

MALMGÅRDEN
BOLLEBYGDS KOMMUN

SKALA A1 1:200	NUMMER E-63.1-100	BET
SKALA A3 1:400		



BEFINTLIG
BELYSNINGSCENTRAL

1:34

L2

L1

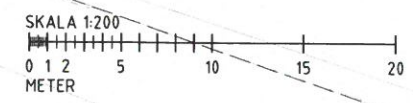
L2

L1

1:16
5

TILLHÖR EVENTUELLT
TRAFIKVERKET

LT



ARB:

LAGER: 5811

P.L.O.: 2017-06-15 10:04 P:\V5 BUSINESS AREA SEAPORTS & ROADS\01 CLIENTS\BOLLEBYGDS KOMMUN\MALMGÅRDEN\02 GENOMGRÄNDE\15 CAD\03 DWG DEFINITION\E-63.1-100.DWG GUSTAF LUSTIG