

TECKENFÖRKLARING

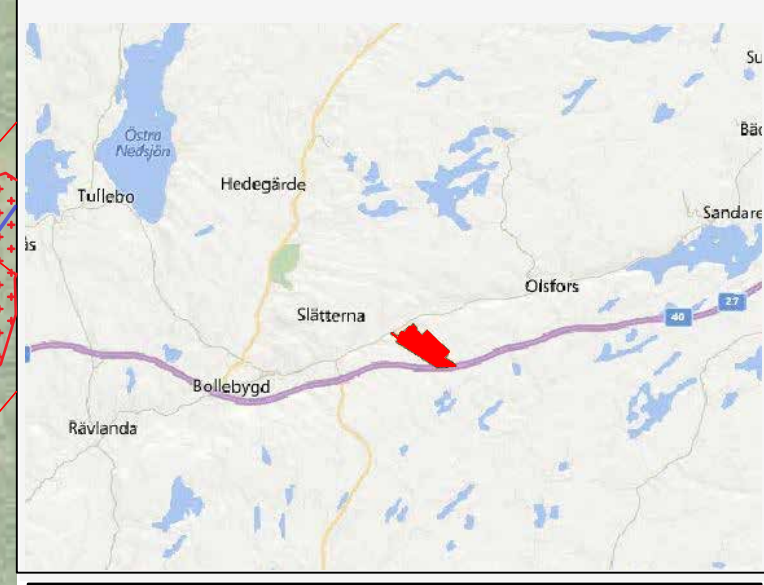
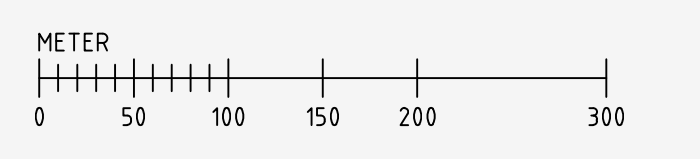

- FÖRESLAGET ARBETSOMRÅDE
- FASTIGHETSGRÄNS/HUS
- VATTENDRAG
- VÄGMITT
- KRAFTLEDNING
- STRANDSKYDDSOMRÅDE
- AVRINNINGSOMRÅDE
- NATUROBJEKT SLUMPSKOG SKOGSSTYRELSEN
- SÄRSKILDA NATURVÅRDEN SKOGSSTYRELSEN
- NYCKELBIOTOP SKOGSSTYRELSEN
- FÖRNLÄMNING RIKSANTIKVARIEMÄRKET
- FÖRESLAGEN FASTIGHETSSTRUKTUR
- FÖRESLAGEN BUFFER NATUR & VATTEN
- TERRÄNG 90-110 M.Ö.H.
- TERRÄNG 110-119 M.Ö.H.
- TERRÄNG 119-129 M.Ö.H.
- TERRÄNG 129-153 M.Ö.H.

ENTRÉ: 5
AREA: 31486 M²

ENTRÉ: 1-4
AREA: 80582 M²

CENTRUM: 1-6
AREA: 214000 M²

SKYLT: 1-2
AREA: 77000 M²



Bollebygd Buagärde
 Illustrationskarta **RAMBOLL**
 Strukturskiss
 Underlag
 Skala: 1:4000 (A1)
 Göteborg 2018-06-21
 Ritn: EA