



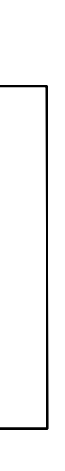


















# UPPLYSNINGAR: ILLUSTRATIONSKARTAN

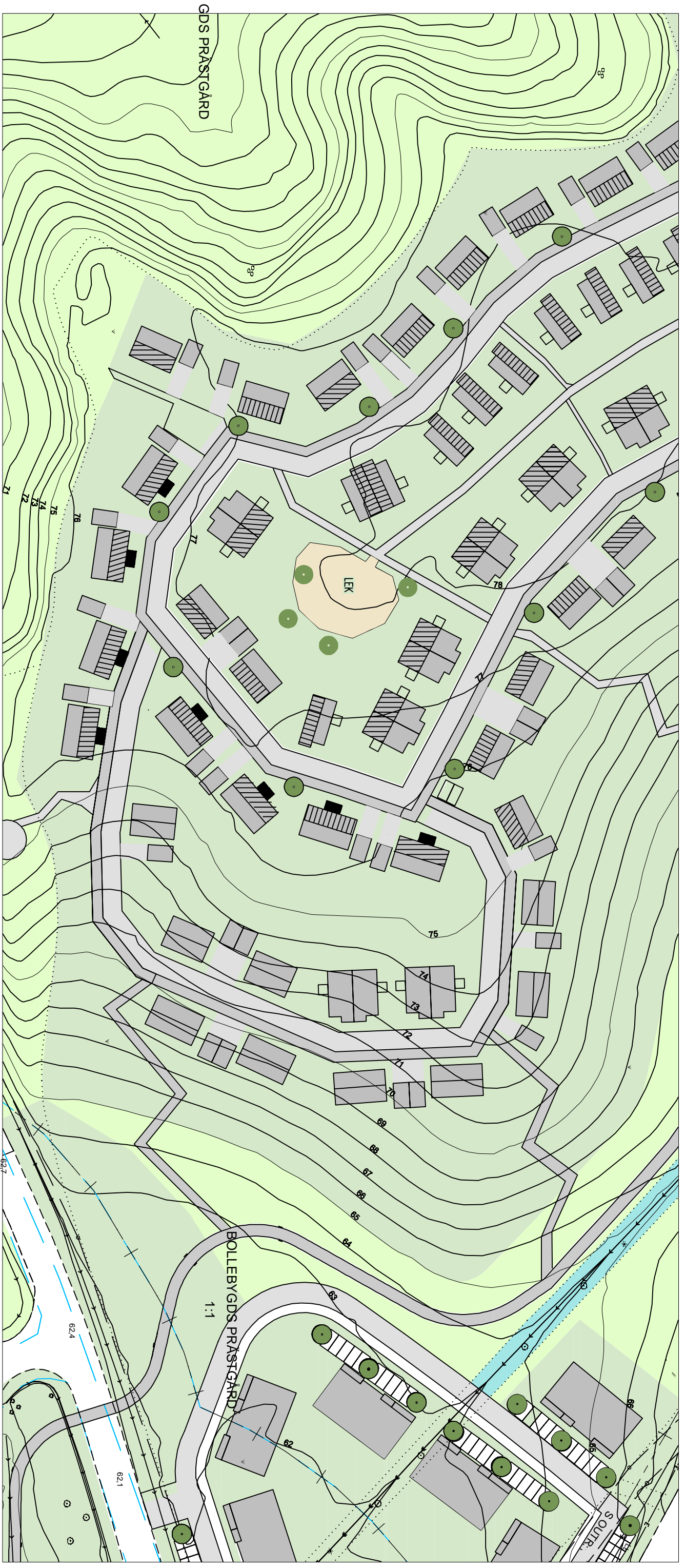
-  Planområdets gräns
-  Befintlig byggnad
-  Ny bebyggelse
-  Grönnya
-  Parkering
-  Gång- cykelbana
-  Träd, buskar

GRUNDKARTANS BETECKNINGAR	
	Fastighetsgräns
	Fastighetsbeteckning
	Fastighetsindelning, församling/ redovisningsområde
	Stodmur
	Avvägning
	Högskärv
	Sällan gångbana
	Sällan gångbana
	FÄSSJUM
	Träd
	Belysningsstolpe
	Belysningsstolpe
	Bänkbänk resp lövskog
	Stig

**GRUNDKARTAN**  
Grundkartan är upprättad i maj, 2018  
Koordinatsystem: SWEREF 99 13 30  
Höjdsystem: RH 2000




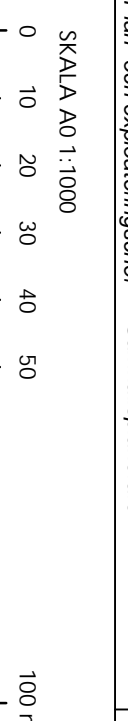
ILLUSTRATIONSKARTAN  
Skala 1:1000



Planen medger möjlighet att bygga vidare på det centrala området genom att lägga till ytterligare småhus, vilket till exempel kan utformas likt illustrationen till vänster.  
Skala 1:1000 (A0)

Möjlig utformning av korsningen Kullarvägen, Hindåsvägen och Petaredsvägen som cirkulationsplats medges inom område T - tråk; se bild till höger.  
Skala 1:1000 (A0)



<b>Detailplan för</b>		
<b>PRÄSTGÅRDSGÅRDEN</b>		
Del av Bollebygdsprästgård 1-1 m. fl.	Samråd	Beslutsdatum: Inlämning: 2018-08-20
Bollebygd, Bollebygds kommun		SBM
Upprättad 2018-08-16		MF
Fredrik Engdahl Plan- och detaljansvarig Skala: 1:1000		Elisabeth Sjöberg Samrådskommunens Samrådsledare
		<b>PLANNR</b>