



Enligt sändlista

Förslag till beslut om vattenskyddsområde och skyddsföreskrifter för Nedsjöarna (Västra Nedsjön och Östra Nedsjön) i Härryda och Bollebygds kommuner

Förslag till beslut

Länsstyrelsen beslutar, med stöd av 7 kap. 21 § miljöbalken, att inrätta nytt vattenskyddsområde i Nedsjöarna (Västra Nedsjön och Östra Nedsjön), samt att upphäva det skyddsområde och de skyddsbestämmelser som meddelades för Hindås (Västra Nedsjön) genom Vattendomstolen vid Vänersborgs tingsrätts dom den 15 december 1982 (del av VA 38/82).

Det nya vattenskyddsområdet består av en zon och utbredningen framgår av bifogad karta (bilaga 1).

Länsstyrelsen beslutar, med stöd av 7 kap. 22 och 30 §§ miljöbalken samt 22 § förordningen (1998:1252) om områdesskydd enligt miljöbalken m.m., att nedanstående föreskrifter ska gälla inom vattenskyddsområdet.

Länsstyrelsen överlåter, med stöd av 7 kap. 22 § tredje stycket miljöbalken, åt den kommunala nämnd som har till uppgift att fullgöra kommunens uppgifter inom miljö- och hälsoskyddsområdet i aktuell kommun att pröva tillstånd och anmälningar enligt föreskrifter i detta beslut.

Förslag till föreskrifter för vattenskyddsområdet

Petroleumprodukter

1 § Uppställning eller parkering av tankbilar, tankbilssläp, järnvägstankvagnar eller transportbehållare, som innehåller mer än 150 liter petroleumprodukter, är **förbjudet**.

Undantag gäller för

- 1. petroleumprodukter i drifttank på fordon eller i hydraulsystem, och*
- 2. hantering i samband med akuta åtgärder för att trygga trafiksäkerhet eller framkomlighet på allmän väg.*

Hälsa- och miljöfarliga produkter

2 § Hantering av mer än 150 liter hälso- och miljöfarliga produkter kräver **tillstånd**.

Undantag gäller för

- 1. hantering av brandfarliga vätskor och spilloljor (definierade och reglerade i NFS 2021:10 eller efterföljande revideringar),*
- 2. transport,*
- 3. förvaring med nederbördsskydd och sekundärt skydd,*
- 4. hantering av förpackade produkter avsedda för försäljning i detaljhandeln, och*
- 5. hantering i samband med akuta åtgärder för att trygga trafiksäkerhet eller framkomlighet på allmän väg.*

3 § Yrkesmässig spridning utomhus av kemiska bekämpningsmedel är **förbjudet**.

Undantag gäller för punktbehandling.

4 § Jord- och vattenslagning av plantor behandlade med kemiska bekämpningsmedel är **förbjudet**.

Trafik på sjö och is

5 § Användande av båt eller annan farkost med bensin- eller dieseldriven tvåtaktsmotor utan direktinsprutning på sjöarna är **förbjudet**.

6 § Användning av bensin- eller dieseldrivet fordon eller flygfarkost på isbelagd sjö kräver **tillstånd**.

Fordonstvätt

7 § Fordonstvätt är **förbjudet**.

Undantag gäller för

- 1. tvätt i recirkulerande anläggning som saknar utsläpp av avloppsvatten eller i anläggning som är ansluten till det kommunala spillvattennätet, och*
- 2. tvätt med enbart kallt vatten, utan användning av avfettningsmedel eller tvättmedel eller utrustning för högtryck.*

Växtnäringsämnen

8 § Yrkesmässig spridning av slam från avloppsreningsverk och humanurin är **förbjudet**.

9 § Spridning av aska kräver **tillstånd**.

Avledning av avloppsvatten

10 § Nyetablering av avloppsanläggning för bad-, disk- och tvättvatten kräver **tillstånd**.**11 §** Nyetablering av bräddavlopp eller nödavlopp för spillvatten med utsläpp inom vattenskyddsområdet kräver **tillstånd**.

Dagvatten

12 § Nyetablering av dagvattensystem från allmän väg, järnväg eller industriområde med avrinning till vattendrag inom vattenskyddsområdet kräver **tillstånd**.

Avfall och förorenade massor

13 § Uppläggning på mark av avfall, förorenade massor eller massor med okänt föroreningsinnehåll är **förbjudet**.*Undantag gäller för*

- 1. kompostering av hushållsavfall på den egna tomten,*
- 2. trädgårdsavfall, och*
- 3. tillfällig uppläggning i samband med markarbeten*
- 4. tillfällig uppläggning av avfall som inte är farligt avfall vid byggnads- och rivningsarbeten för enstaka villa i väntan på borttransport*

14 § Uppläggning av snö från trafikerade ytor utanför vattenskyddsområdet kräver **tillstånd**.**15 §** Lagring av farligt avfall kräver **tillstånd**.*Undantag gäller för*

- 1. lagring av farligt avfall som uppkommer i det egna hushållet*
- 2. lagring av farligt avfall som uppkommer i egen verksamhet och som förvaras skyddat från nederbörd och med sekundärt skydd.*

Avverkning av skog

16 § Avverkning överstigande 0,5 hektar får inte ske utan **anmälan**.

Markarbeten och utfyllnad

17 § Schaktningsarbeten med en större volym än 500 kubikmeter kräver **tillstånd**.*Undantag gäller för*

1. *akuta schaktningsarbeten som är nödvändiga för att trygga trafiksäkerhet, framkomlighet på allmän väg eller dammsäkerhet, och*
2. *akuta schaktningsarbeten som är nödvändiga för att trygga vatten- eller elförsörjning, avloppshantering eller tele- eller IT-kommunikation.*

18 § Användning av avfall, förorenade massor eller massor med okänt föroreningsinnehåll för utfyllnad, återfyllnad eller andra anläggningsarbeten kräver **tillstånd**.

Undantag gäller för återfyllnad med uppgrävda massor som inte misstänks vara förorenade och som tillfälligt varit upplagda i samband med akuta markarbeten.

Skyltning

19 § Inom vattenskyddsområdet får vattentäktens huvudman ta annans mark i anspråk för att sätta upp informationsskyltar om vattenskyddsområdet.

Allmänna bestämmelser

20 § Dessa föreskrifter gäller inte för den hantering, de åtgärder och den verksamhet som är nödvändig för drift, utveckling och underhåll av den kommunala vattentäkten och vattenverket.

21 § Ansökan om tillstånd och anmälan enligt dessa föreskrifter ska göras till den kommunala nämnd som ansvarar för miljö- och hälsoskyddsfrågor i aktuell kommun.

22 § Tillstånd enligt dessa föreskrifter krävs inte om verksamheten har tillståndsprövats eller kräver tillstånd enligt andra kapitel i miljöbalken, eller enligt förordning utfärdad med stöd av miljöbalken eller föreskrifter meddelande med stöd av miljöbalken.

Vidare krävs inte tillstånd om den reglerade användningen (åtgärden) är prövad, eller kommer att prövas, med stöd av väglagen (1971:948), lagen om byggande av järnväg (1995:1649), ellagen (1997:857) eller andra lagar där miljöbedömning enligt 6 kap. miljöbalken krävs.

23 § Dispens från förbud enligt dessa föreskrifter kan efter skriftlig ansökan medges av Länsstyrelsen i Västra Götaland. Detta under förutsättning att sökanden kan styrka att den sökta dispensen inte motverkar syftet med föreskriften och att det finns särskilda skäl för en dispens.

Definitioner

24 § I dessa föreskrifter avses följande:

Avfall: Ett föremål eller ämne som definieras som avfall enligt 15 kap. 1 § miljöbalken.

Byggnads- och rivningsarbete: Uppföra, underhålla, ändra eller riva byggnad.

Dagvatten: Tillfälliga flöden av till exempel regnvatten, smältvatten, spolvatten och framträngande grundvatten som inte tränger ned i marken utan avrinner på markytan.

Farligt avfall: Avfall klassificerat som farligt enligt avfallsförordningen (2020:614).

Förorenade massor: Massor från ett förorenat område, det vill säga från ett område vars föroreningshalter överskrider lokal eller regional bakgrundshalt. Området kan utgöras av mark, vatten, sediment och/eller byggnader. Vad som avses med förorenade massor kan därför variera mellan olika platser och får avgöras av ansvarig tillsynsmyndighet.

Hantering: En verksamhet eller åtgärd som utgörs av tillverkning, bearbetning, behandling, förpackning, förvaring, transport, användning, omhändertagande, destruktion, konvertering, saluförande, överlåtelse eller därmed jämförliga förfaranden.

Hälsa- och miljöfarliga produkter: Flytande ämnen eller blandningar klassificerade och märkta som farliga kemiska produkter, enligt den så kallade CLP-förordningen ([EG] 1272/2008) eller tidigare gällande föreskrifter KIFS 2005:7.

Industriområde: Planlagt område för industri, logistik, partihandel samt lagring eller hantering av avfall.

Jord- eller vattenslagning: Förvaring av plantor som är behandlade med kemiska bekämpningsmedel, i jord eller i vatten, i väntan på att de ska planteras.

Kemiska bekämpningsmedel: Kemiska produkter innehållande växtskyddsmedel eller biocider som är avsedda att förebygga eller motverka att djur, växter eller mikroorganismer, däribland virus, förorsakar skada eller olägenhet för människors hälsa eller skada på egendom. Ogräsättika och såpvatten räknas inte här som kemiska bekämpningsmedel.

Nederbördsskydd: Tak och väggar eller motsvarande anordning som skyddar mot nederbörd.

Nyetabletering: Påbörjande eller anläggande av ny verksamhet, men begreppet omfattar inte att byta ut eller ändra befintlig anläggning.

Punktbehandling: Behandling med en metod som medför att bekämpningsmedlet inte sprids utanför det avsedda objektet för bekämpningen.

Schaktningsarbete: Sänkning av markytan, det vill säga att åstadkomma en grop i marken, eller utjämnande av nivåskillnader inom ett område.

Sekundärt skydd: Anordningar enligt nedanstående punkterna 1–5 som säkerställer att hela mängden av det hanterade ämnet eller produkten kan samlas upp. Det sekundära skyddet utgörs av ett tätt material som är beständigt mot avsett ämne eller produkt.

1. Invallning för enskild cistern eller behållare.
2. Invallning som är gemensam för flera cisterner eller behållare.
3. Dubbelmantlade rörledningar.
4. Dubbelmantlade cisterner och behållare.
5. Annan anordning som säkerställer att hela mängden av det hanterade ämnet eller produkten kan samlas upp.

Tillfällig uppläggning: Uppläggning under pågående arbete kortare tid än tre månader.

Trädgårdsavfall: Biologiskt nedbrytbart växtmaterial.

Uppställning: Sådan parkering som har en varaktighet längre än tolv timmar och där fordonet lämnas obevakat.

Yrkesmässig: All användning som utförs som ett led i en näringsverksamhet eller annars som en del av en yrkesutövning. Definitionen har sitt ursprung i definitionen av yrkesmässig användare i artikel 3.1 i direktiv 2009/128/EG: ”en person som använder bekämpningsmedel i sin yrkesmässiga verksamhet, inbegripet operatörer, tekniker, arbetsgivare och egenföretagare, både på jordbruksområdet och inom andra sektorer”.

Övergångsbestämmelser

1. Dessa föreskrifter träder i kraft XXX-XX-XX.

2. Genom föreskrifterna upphävs det skyddsområde och de skyddsbestämmelser som meddelades för Hindås (Västra Nedsjön) genom Vattendomstolens vid Vänersborgs tingsrätts dom den 15 december 1982 (del av VA 38/82).
3. För befintliga anläggningar och verksamheter träder föreskrivna förbud och föreskrivna krav på tillståndsplikt i kraft två år efter att dessa skyddsföreskrifter träder i kraft.
4. Verksamhet eller anläggning som omfattas av tillståndsplikt enligt dessa föreskrifter får inte användas eller bedrivas efter det att tillståndsplikten trätt i kraft, om inte tillstånd erhålls.
5. Bensin- och dieseldrivna tvåtaktsmotorer utan direktinsprutning får trots lydelsen i § 5 användas i två år efter att dessa skyddsföreskrifter träder i kraft.

Information om andra bestämmelser

Enligt 7 kap. 22 § miljöbalken gäller föreskrifterna omedelbart, även om de överklagas.

Bestämmelser om påföljd vid överträdelse av dessa föreskrifter finns i 29 kap. miljöbalken.

Enligt 2 kap. lagen om skydd mot olyckor (2003:778) ska den som upptäcker eller får kännedom om olycka som innebär allvarlig risk för någons hälsa eller miljön om möjligt anmäla detta till räddningstjänsten.

Miljöbalkens allmänna hänsynsregler gäller generellt och skyddet av vattentäkten ska beaktas även för verksamheter och åtgärder som inte regleras i dessa föreskrifter.

Tillstånd krävs alltid enligt förordning (1998:8999) om miljöfarlig verksamhet och hälsoskydd för nyetablering av avloppsanordning dit vattentoalett kopplas.

Även i andra lagar, förordningar och föreskrifter finnas särskilda bestämmelser som gäller inom vattenskyddsområden. Som exempel finns Naturvårdsverkets föreskrifter om skydd mot mark- och vattenförorening vid hantering av brandfarliga vätskor och spilloljor (NFS 2021:10).

Beskrivning av ärendet

Ansökan från kommunen

Ansökan från Härryda kommun inkom den 28 augusti 2020.

Länsstyrelsen begärde komplettering av underlag från sökanden den 9 december 2020. Samråd mellan länsstyrelsen och kommunen skedde den 4 februari 2021. Komplettering med reviderad ansökan inkom den 26

januari 2022. Samråd mellan länsstyrelsen och kommunen skedde den 10 mars 2022. Länsstyrelsen yttrade sig om förslaget den 16 mars 2022. Komplettering med reviderad ansökan inkom den 7 november 2022. Sökanden inkom med ytterligare revidering av ansökan den 22 juni 2023 rörande föreskriften om båtmotorer.

Myndighetssamråd

Länsstyrelsen skickade ut den reviderade ansökan på remiss till berörda myndigheter och kommuner den 19 december 2022. Länsstyrelsen begärde bemötande från sökanden på synpunkterna som inkom i myndighetssamrådet den 13 mars 2023. Bemötande från sökanden inkom den 9 juni 2023.

Remiss till sakägare

Länsstyrelsen beslutade 2023-10-11 om att tillämpa kungörelsedelgivning, och berörda sakägare förelades av att yttra sig över förslag till beslut genom annonsering i Post- och Inrikes Tidningar samt i Göteborgsposten och Borås tidning.

Förslag till beslut och föreläggande om yttrande skickades även direkt till myndigheter som yttrat sig i myndighetssamrådet samt Havs- och vattenmyndigheten och Bollebygds kommun, fiskevårdsföreningar, Lantbrukarnas riksförbund och ett antal av de som äger fastighet i anslutning till Västra Nedsjön och Östra Nedsjön, samt de som tagit kontakt med Länsstyrelsen i ärendet och lämnat synpunkter, främst rörande reglering av båtmotorer.

Beslut om föreläggande om yttrande över förslag till beslut samt kungörelsedelgivning, förslag till beslut om vattenskyddsområde och föreskrifter hålls under remisstiden tillgängligt hos Länsstyrelsens Västra Götaland, Härryda kommun och Bollebygds kommun. Förslag till beslut och föreskrifter finns även tillgängligt på Länsstyrelsen och Härryda kommuns hemsidor.

Sammanfattning av inkomna synpunkter från myndighetssamråd samt sökandens bemötande

Havs- och vattenmyndigheten och Bollebygds kommun har valt att inte yttra sig.

Skogsstyrelsen yttrade sig rörande riskbedömningen av skogsbruk och föreskrifter som berör aktiviteter som kopplar till skogsbruk. Bland annat uppger Skogsstyrelsen att föreskrifterna om petroleumprodukter, användande av kemiska bekämpningsmedel och tillståndsplikt för avverkning över 0,5 hektar inte är tillräckligt tydliga. Skogsstyrelsen yttrar sig också om att det saknas restriktioner avseende markberedning och andra aktiviteter kopplade till skogsbruk som kan påverka

vattenkvaliteten negativt. Skogsstyrelsen uppger att det kan vara så att riskerna med skogsbruk underskattats i ansökan. Skogsstyrelsen bedömer att vattenskyddsområdet med tillhörande skyddsföreskrifter inte påverkar skogsbruket i sådan omfattning att skogsbruk försvåras.

Sökanden bemötte synpunkterna från Skogsstyrelsen med att anmälan om avverkning krävs enligt föreskrifterna och att det möjliggör att kommunen får information om avverkningar inom skyddszone. Kommunen har då möjlighet att ställa krav i syfte att minska risken för negativ påverkan. Sökanden uppger att skyddsåtgärder vid bedrivande av skogsbruk alltid måste vidtas för att inte äventyra uppfyllande av miljökvalitetsnormerna, oavsett om skogsbruk bedrivs i ett vattenskyddsområde eller inte.

Trafikverket yttrade sig bland annat rörande att spridning av bekämpningsmedel på banvallen fortsatt bör kunna utföras inom ordinarie underhåll. Trafikverket konstaterar att skyddsföreskrifterna riskerar att påverka möjligheten att genomföra normal drift och underhåll.

Sökanden har bemött Trafikverkets yttrande med att spridning av bekämpningsmedel är förbjudet på banvallar i Rådasjöns vattenskyddsområde, och att Trafikverket vid behov kan söka dispens från förbudet. Sökanden anger att ogräs även kan bekämpas på annat vis. Sökanden menar i övrigt att normalt drift och underhåll inte påverkas av föreskrifterna, då schaktningsarbeten i samband med vägunderhåll är undantagna i föreskrifterna, likaså tillfällig uppläggning av massor i samband med markarbeten.

Härryda kommun har lämnat synpunkter med kommentar på avgränsning av skyddsområdet med anledning av pågående arbete med översiktsplan inom kommunen som rör Hindås samhälle.

Sökanden har bemött kommentarerna med att vattenskyddsområdet avgränsats enligt Havs- och vattenmyndighetens vägledning om inrättande av vattenskyddsområden. Övervägande har gjorts om syftet med vattenskyddsområdet kan uppnås med en zon, vilket det bedöms göra. Den planerade utvecklingen av Hindås samhälle har inte tagits med i vattenskyddsområdet eftersom eventuell utveckling av samhället inte sker i direkt anslutning till sjön. Det är främst dagvatten som bedöms utgöra en risk och den risken kan hanteras genom planering för hållbar dagvattenhantering.

Härryda kommun lämnade även kommentarer angående föreskrifterna. Kommunen hade synpunkter bland annat rörande tillståndsplikt för fordon på is, reglering av djurhållning, att nyetablering av bräddavlopp bör kräva tillstånd, att föreskriften om upplag av snö är otydlig och svår

att följa, att förbud mot tankbeläggning bör tas bort och att underhåll av ledningar och vägar inte bör undantas från kraven i föreskrifterna. Härryda kommun anser också att det är oklart när prover måste tas på massor för återfyllnad. Härryda kommun tycker också att det saknas riskbedömning av vissa risker som regleras i Rådasjöns vattenskyddsområde, som saknas i Nedsjöarnas vattenskyddsområde.

Sökanden har bemött kommentarerna. Rörande fordon på is uppger sökanden att det är rimligt att ha kvar tillståndsplikten för att möjliggöra att skidspår kan dras på sjöarna, men att kommunen får möjlighet att förena tillståndet med villkor i syfte att minska riskerna. Sökanden anger att regleringen om djurhållning tagits bort då det inte är någon beaktansvärd risk i aktuellt område. En föreskrift har införts med tillståndsplikt för nyetablering av nöd- och bräddavlopp. Rörande upplag av snö anger sökanden att formuleringen inte är otydlig, och att den avser förhindra att någon kör in snö i vattenskyddsområdet för upplag och inte avser reglera plogning inom vattenskyddsområdet. Föreskriften om tankbeläggning tas bort. Ingen ändring föreslås av föreskrifterna rörande undantag från föreskrifterna vid underhåll av ledningar och vägar. Krav på provtagning av misstänkt förorenade massor vid utfyllnad anser sökanden bör vara kvar. De risker som reglerades i Rådasjöns vattenskyddsområde behöver inte regleras inom detta vattenskyddsområde eftersom förutsättningarna skiljer sig åt.

Sammanfattning av inkomna synpunkter från sakägare samt sökandens bemötande

(Skrivs efter att sakägare yttrat sig)

Länsstyrelsens bedömning

Områdets avgränsning

Vattenskyddsområdet är avgränsat med en zon. Zonen är anpassad utifrån den risk som markanvändningen kan innebära för råvattnet. Hela Västra Nedsjöns och Östra Nedsjöns vattenytter inklusive 100 meter strandkant runt sjöarna är inkluderat i vattenskyddsområdet. Tillrinnande vattendrag till Västra Nedsjön inklusive en strandzon kring dessa på 50 meter är också inkluderat i vattenskyddsområdet. Detta då det främst är verksamheter och markanvändning i nära anslutning till sjöarna, och vattendragen nära Västra Nedsjön, som kan utgöra en risk för Västra Nedsjön som dricksvattentäkt. Vattendrag som mynnar nära Västra Nedsjöns utlopp är inte inkluderade i vattenskyddsområdet, eftersom avrinningen från dessa sker direkt till Mölndalsån. Delar av Hindås samhälle är inkluderat i vattenskyddsområdet, eftersom bebyggda områden kan innebära en risk för Västra Nedsjön.

Föreskrifterna

Syftet med skyddsföreskrifterna är att minimera risk för påverkan på vattentäkten i Västra Nedsjön. Det tekniska underlaget som bifogats i ansökan beskriver vilka verksamheter och andra potentiella föroreningskällor som finns i området runt sjöarna.

Föreskriften om hantering av hälso- och miljöfarliga produkter har anpassats så att föreskriften gäller hälso- och miljöfarliga produkter som inte regleras i Naturvårdsverkets föreskrifter gällande brandfarliga vätskor och spilloljor (NFS 2021:10).

Föreskriften om användande av båt eller annan farkost med bensin- eller dieseldriven tvåtaktsmotor utan direktinsprutning har reviderats under ärendets handläggning. Länsstyrelsen bedömer att det är rimligt att förbjuda användandet av tvåtaktsmotorer utan direktinsprutning, då en stor del av bränslet släpps ut oförbränt. Tvåtaktsmotorer som saknar direktinsprutning har identifierats som en påtaglig risk för vattentäkten i riskanalysen. Det bedöms rimligt att en omställningstid på två år införs för denna typ av motorer innan förbudet träder i kraft.

Länsstyrelsen delar sökandens bedömning att föreskriften om tankbeläggning inte bedöms vara tillräckligt motiverad i detta område, och den ingår inte i beslutade föreskrifter.

Länsstyrelsen delar sökandens bedömning om att djurhållning inte behöver regleras i detta område, eftersom det inte bedömts vara en betydande risk.

Det bedöms vara motiverat att ha anmälningsplikt vid avverkning inom skyddsområdet. Mobila tankar för petroleumprodukter som kan användas inom till exempel skogsbruk regleras också i föreskrifterna.

Föreskrift rörande avledning av dagvatten har reviderats under ärendets handläggning och bedöms i nuvarande utformning reglera den risk som identifierats för vattentäkten.

Föreskrifter rörande avfall och upplag har reviderats under ärendets handläggning. Det bedöms vara motiverat att undanta uppläggning vid tillfälliga markarbeten, och tillfällig uppläggning vid bygg- och rivningsarbeten för enstaka villa i väntan på borttransport.

Länsstyrelsen anser att det är motiverat att undanta akuta arbeten som genomförs i syfte att trygga trafiksäkerhet och framkomlighet på allmän väg från flera av föreskrifterna. För arbeten som inte är akuta bedöms det inte motiverat att införa undantag från föreskrifterna, till exempel rörande schaktningsarbeten.

I övrigt bedömer Länsstyrelsen att föreslagna föreskrifter är väl motiverade med hänsyn till de risker som behöver minskas, som presenterats av sökanden i den tekniska underlagsrapporten och i riskbedömningar.

Upphävande av skyddsbestämmelser i vattendom

Länsstyrelsen bedömer inte att det finns något behov att ha kvar de skyddsbestämmelser och det skyddsområde som beslutades i vattendomstolens dom VA 38/82 daterad 15 december 1982, eftersom föreskrifterna i detta beslut innebär ett tydligare skydd för vattentäkten och avgränsningen är bättre anpassad efter skyddsbehovet.

Motivering till beslutet

Länsstyrelsen bedömer att ansökan med inskickade kompletteringar är tillräckligt underlag för beslut.

Syftet med vattenskyddsområdet är att skydda det vatten som ska användas för dricksvattenproduktion. Vattenskyddsområdet utgör även ett stöd vid samhällsplanering, tillsyn och prövning.

Västra Nedsjön ska försörja Härryda kommun med dricksvatten parallellt med en annan vattentäkt i kommunen, i syfte att säkra långsiktig tillgång till dricksvatten i kommunen. Avrinningen från Östra Nedsjön påverkar Västra Nedsjön, varför det är viktigt att även Östra Nedsjön inkluderas i vattenskyddsområdet.

Både Västra Nedsjön och Östra Nedsjön är utpekade som regionalt viktiga vattentäkter i Länsstyrelsens regionala vattenförsörjningsplan, och är viktiga att skydda även i ett regionalt perspektiv.

Med hänsyn till uppgifterna i ansökan, inkomna synpunkter från kommuner och andra myndigheter samt sökandens bemötanden, bedömer Länsstyrelsen att föreslaget skyddsområde och föreslagna föreskrifter, utgör en rimlig avvägning mellan behovet av skydd och effekten av de inskränkningar (föreskrifter) i markanvändningen som föreslås.

Länsstyrelsen bedömer att det är motiverat att upphäva skyddsområde och skyddsbestämmelserna i vattendom 38/82 daterade 15 december 1989, eftersom det nya vattenskyddsområdet med föreskrifter innebär ett tydligare skydd för vattentäkten.

Konsekvensutredning

Enligt förordningen om konsekvensutredning (2007:1244) krävs en utredning vid beslut riktade mot allmänheten med stöd av 7 kap. 30 § miljöbalken. I detta fall gällande föreskriften (5 §) om förbud mot

användande av båt eller annan farkost med bensin- eller dieseldriven tvåtaktsmotor utan direktinsprutning.

Av 5 § i samma förordning framgår att kravet inte gäller om det bedöms saknas skäl för att genomföra en utredning och om denna bedömning dokumenteras.

Länsstyrelsen bedömer att konsekvenserna av det föreslagna förbudet inte är av sådan betydelse, för verksamhetsutövare eller enskilda båtägare, att det finns tillräckliga skäl för att genomföra en detaljerad konsekvensutredning.

Länsstyrelsens bedömning bygger på att det finns en omställningstid eftersom förbudet träder i kraft efter två år, samt att allmänhetens behov av att använda båt eller annan farkost med bensin- eller dieseldriven tvåtaktsmotor utan direktinsprutning är litet i förhållande till riskerna med detta.

Utbyte av tvåtaktsmotorer utan direktinsprutning till elmotor, fyrtaktsmotor eller tvåtaktsmotor med direktinsprutning bedöms kunna ske utan några kostnadsmässigt orimliga konsekvenser för den enskilde.

Intresseprövning

Vattenskyddsområdet är ett angeläget allmänt intresse. Föreskrifterna är anpassade för att uppnå vattenskyddsområdets syfte och behovet av skydd. Vid en avvägning mellan enskilda och allmänna intressen enligt 7 kap. 25 § miljöbalken bedömer Länsstyrelsen att föreskrifterna inte går längre än vad som krävs för att syftet med skyddet ska tillgodoses. Meddelade föreskrifter anses vara rimliga och miljömässigt motiverade.

Information

Tillsyn

Länsstyrelsen är tillsynsmyndighet för vattenskyddsområden beslutade av myndigheten, enligt förordningen (1998:900) om tillsyn enligt miljöbalken. Länsstyrelsen kan efter ansökan från kommunen besluta om överlåtelse av tillsynen till kommunen.

Så här hanterar Länsstyrelsen personuppgifter

Information om hur vi hanterar dessa finns på www.lansstyrelsen.se/dataskydd.

Bilagor

1. Karta över vattenskyddsområdet

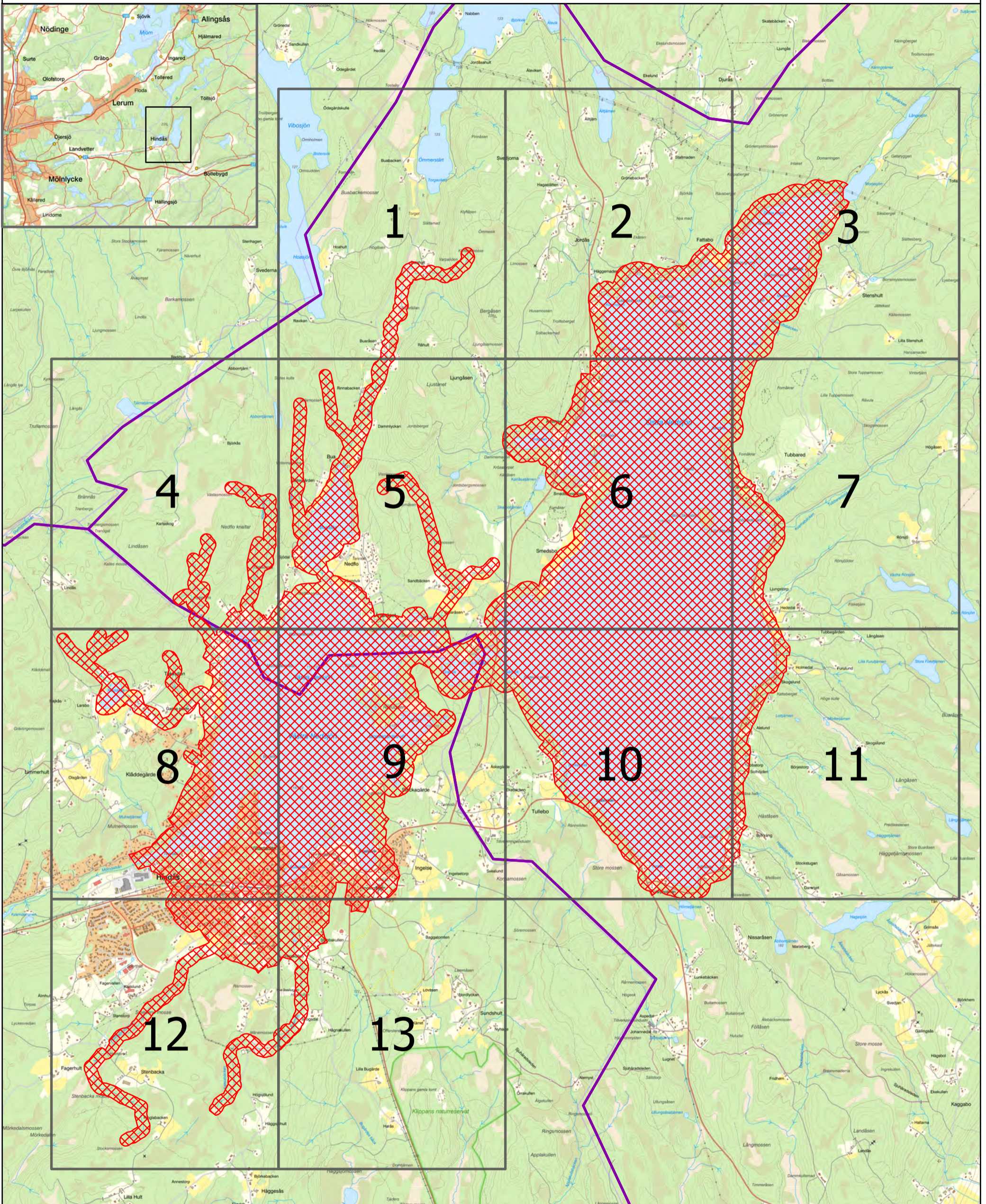
2. Sändlista

FÖRSLAG






Bilaga 1

Vattenskyddsområde Nedsjöarna (Västra Nedsjön och Östra Nedsjön)



0 0,5 1 2 Km

-  Förslag vattenskyddsområde
-  Kommungräns
-  Detaljkarta, nr

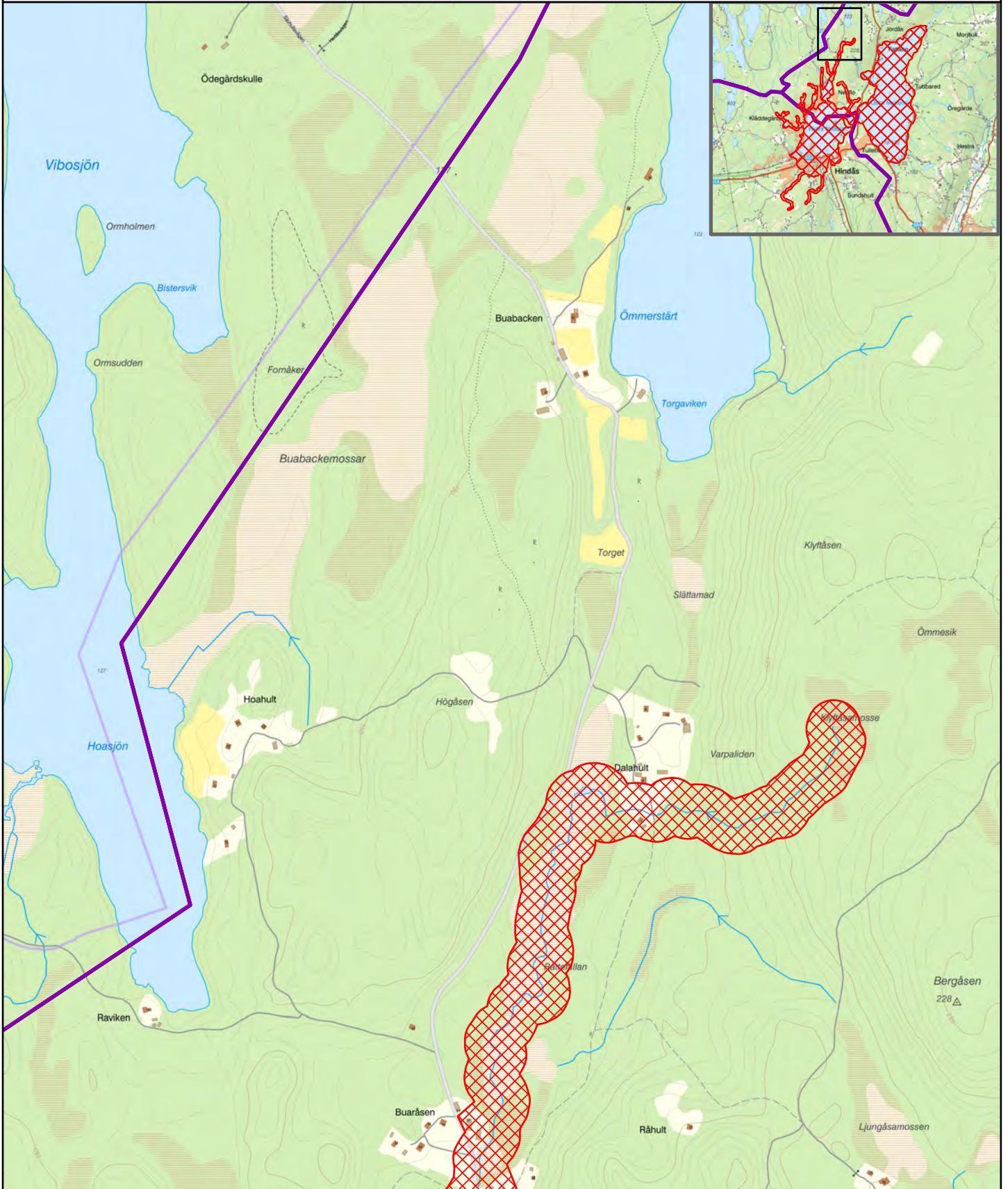
Skala 1:30 000
Karta producerad: 2023-09-21
© Länsstyrelserna, Geodatasamverkan





Länsstyrelsen
Västra Götaland



Bilaga 1 - Detaljkarta 1



0 250 500 m

-  Förslag vattenskyddsområde
-  Kommungräns

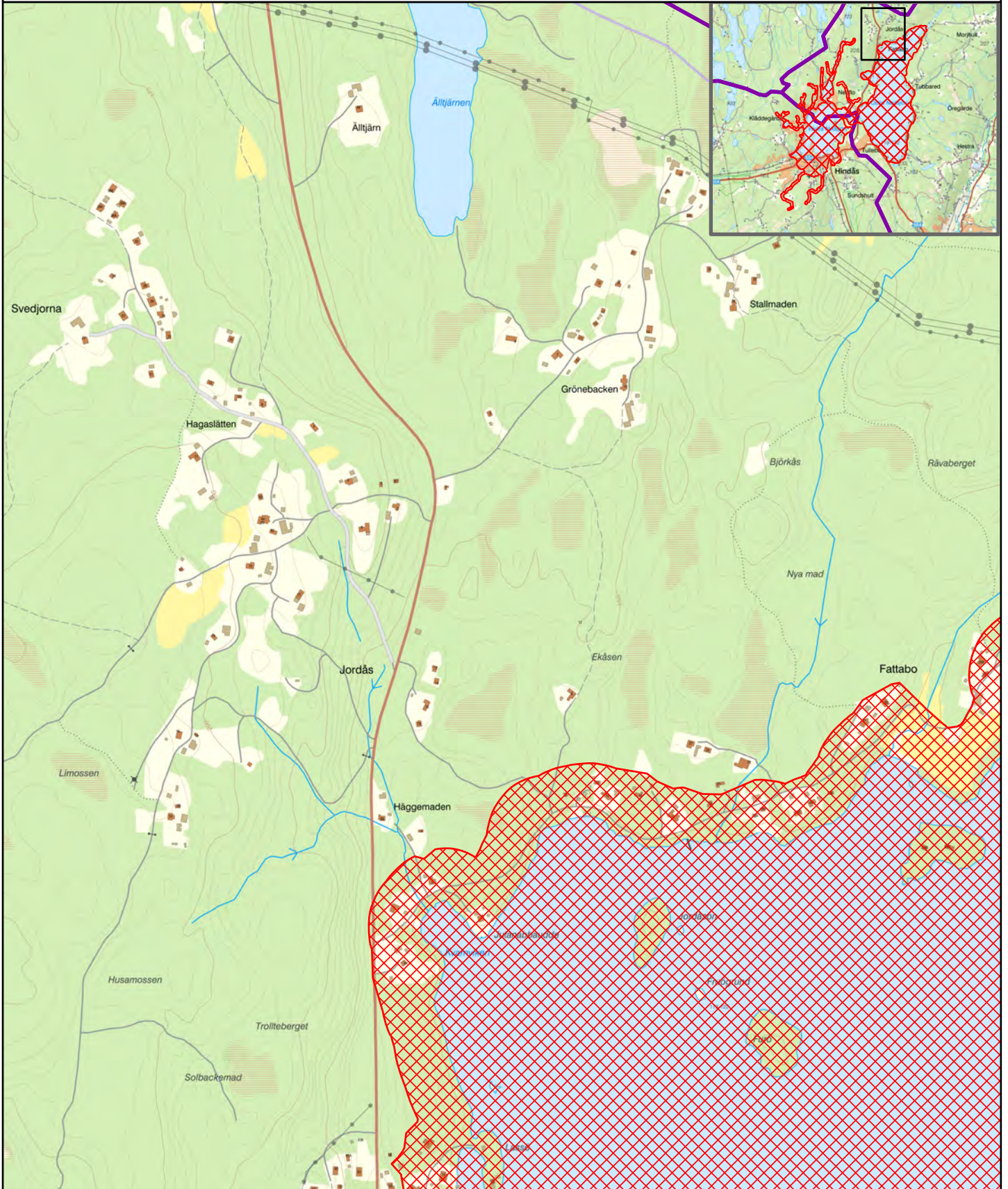
Skala 1:10 000
Karta producerad: 2023-09-21
© Länsstyrelserna, Geodatasamverkan





Länsstyrelsen
Västra Götaland



Bilaga 1 - Detaljkarta 2



0 250 500 m

 Förslag vattenskyddsområde
 Kommungräns

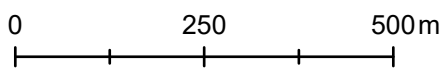
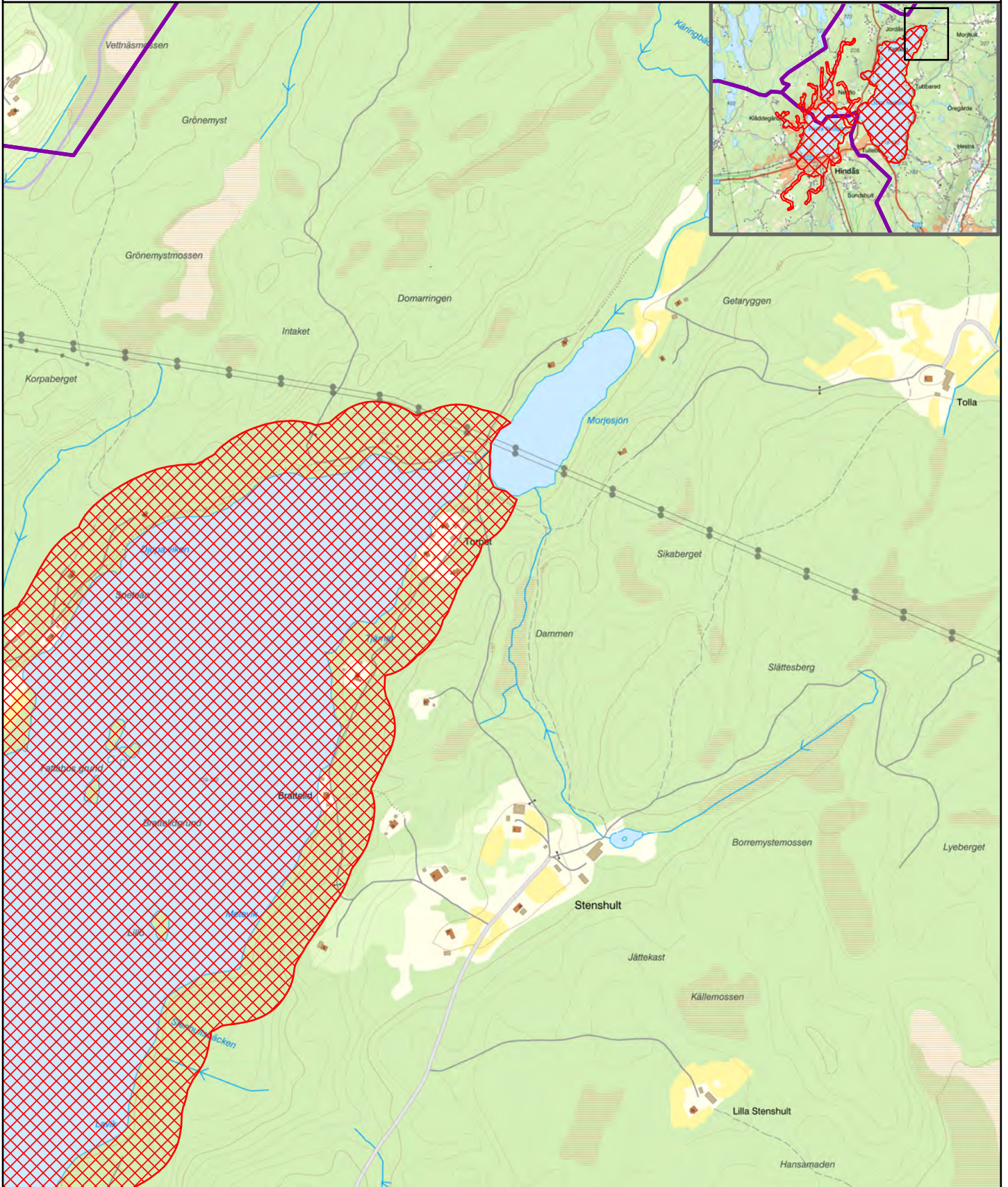
Skala 1:10 000
Karta producerad: 2023-09-21
© Länsstyrelserna, Geodatasamverkan





Länsstyrelsen
Västra Götaland



Bilaga 1 - Detaljkarta 3



-  Förslag vattenskyddsområde
-  Kommungräns

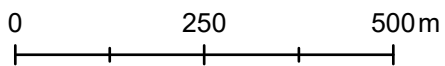
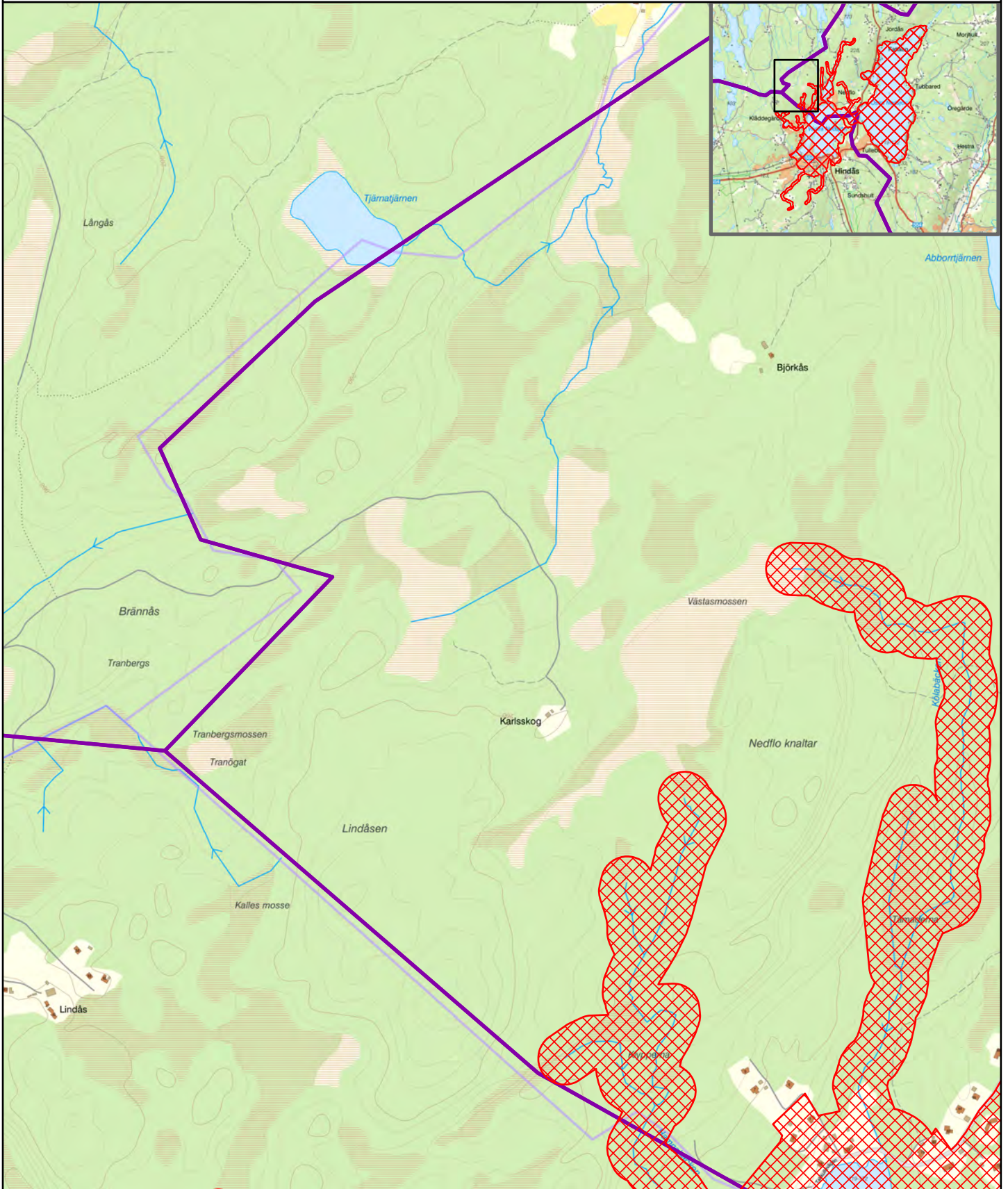
Skala 1:10 000
Karta producerad: 2023-09-21
© Länsstyrelserna, Geodatasamverkan





Länsstyrelsen
Västra Götaland



Bilaga 1 - Detaljkarta 4



-  Förslag vattenskyddsområde
-  Kommungräns

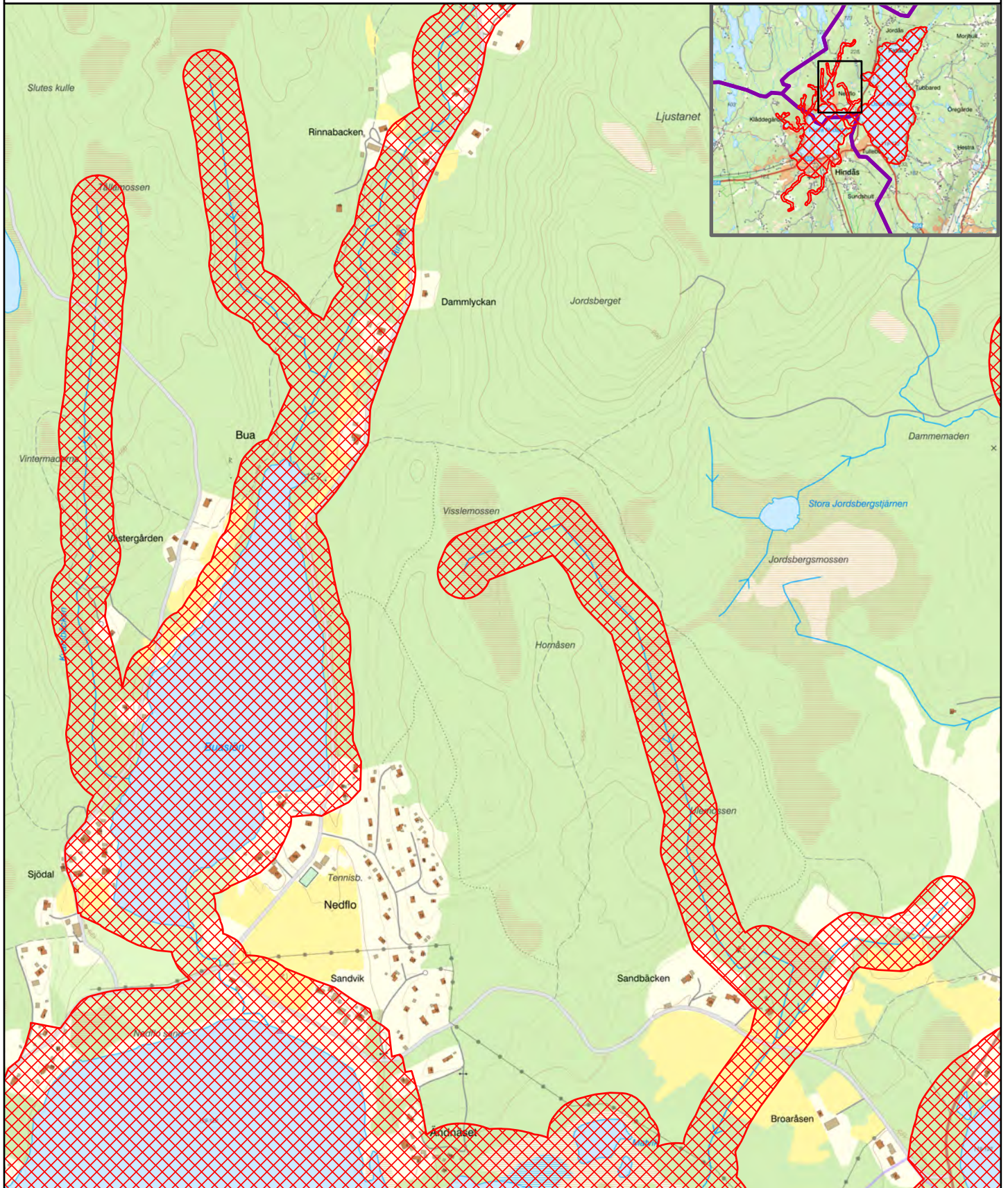
Skala 1:10 000
Karta producerad: 2023-09-21
© Länsstyrelserna, Geodatasamverkan





Länsstyrelsen
Västra Götaland



Bilaga 1 - Detaljkarta 5



0 250 500m

-  Förslag vattenskyddsområde
-  Kommungräns

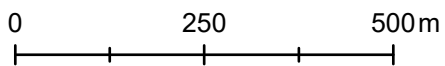
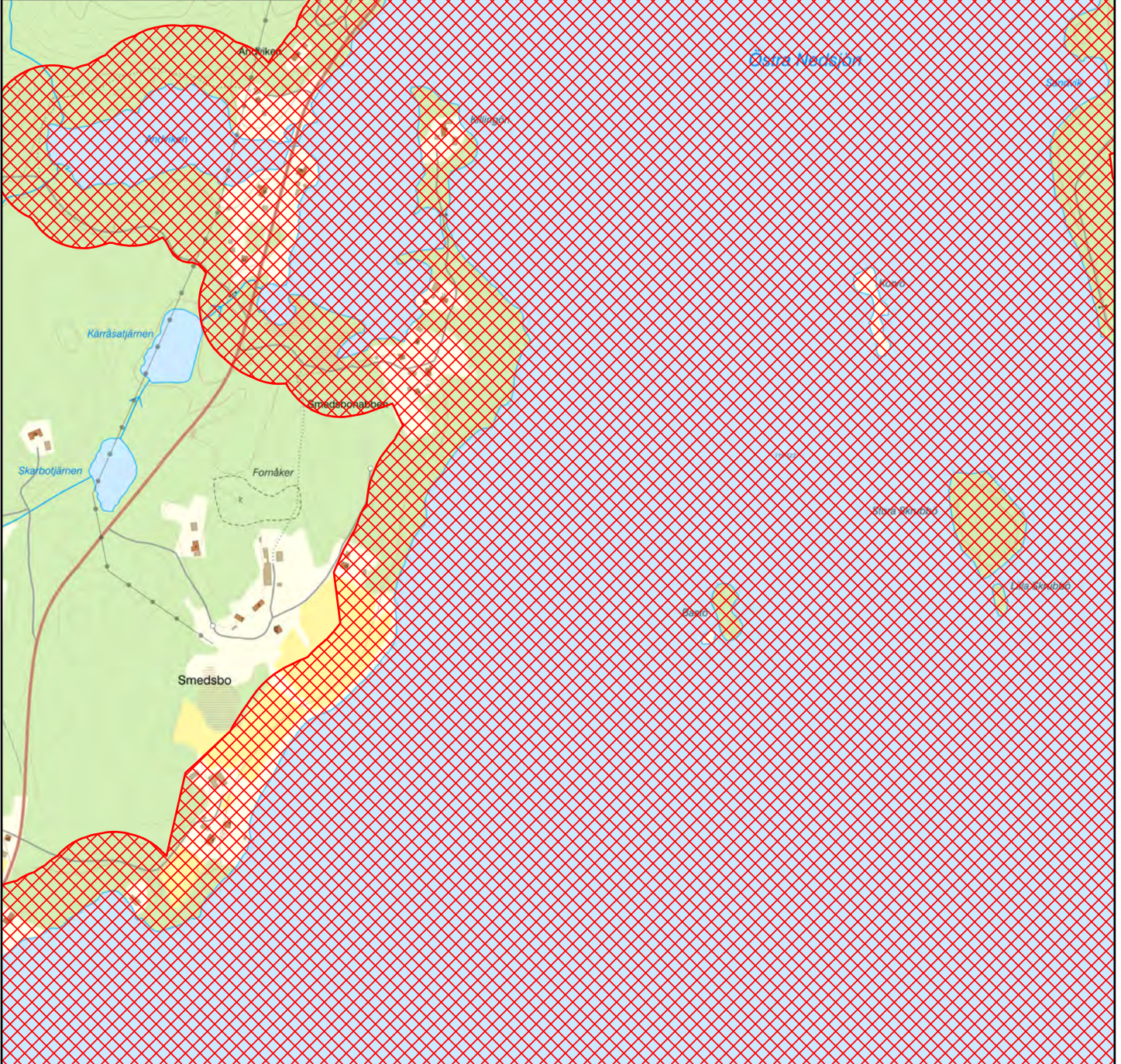
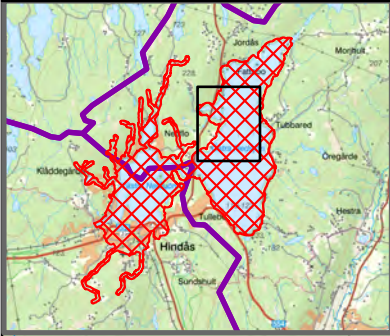
Skala 1:10 000
Karta producerad: 2023-09-21
© Länsstyrelserna, Geodatasamverkan





Länsstyrelsen
Västra Götaland



Bilaga 1 - Detaljkarta 6



-  Förslag vattenskyddsområde
-  Kommungräns

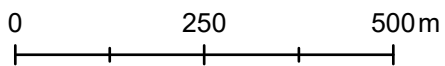
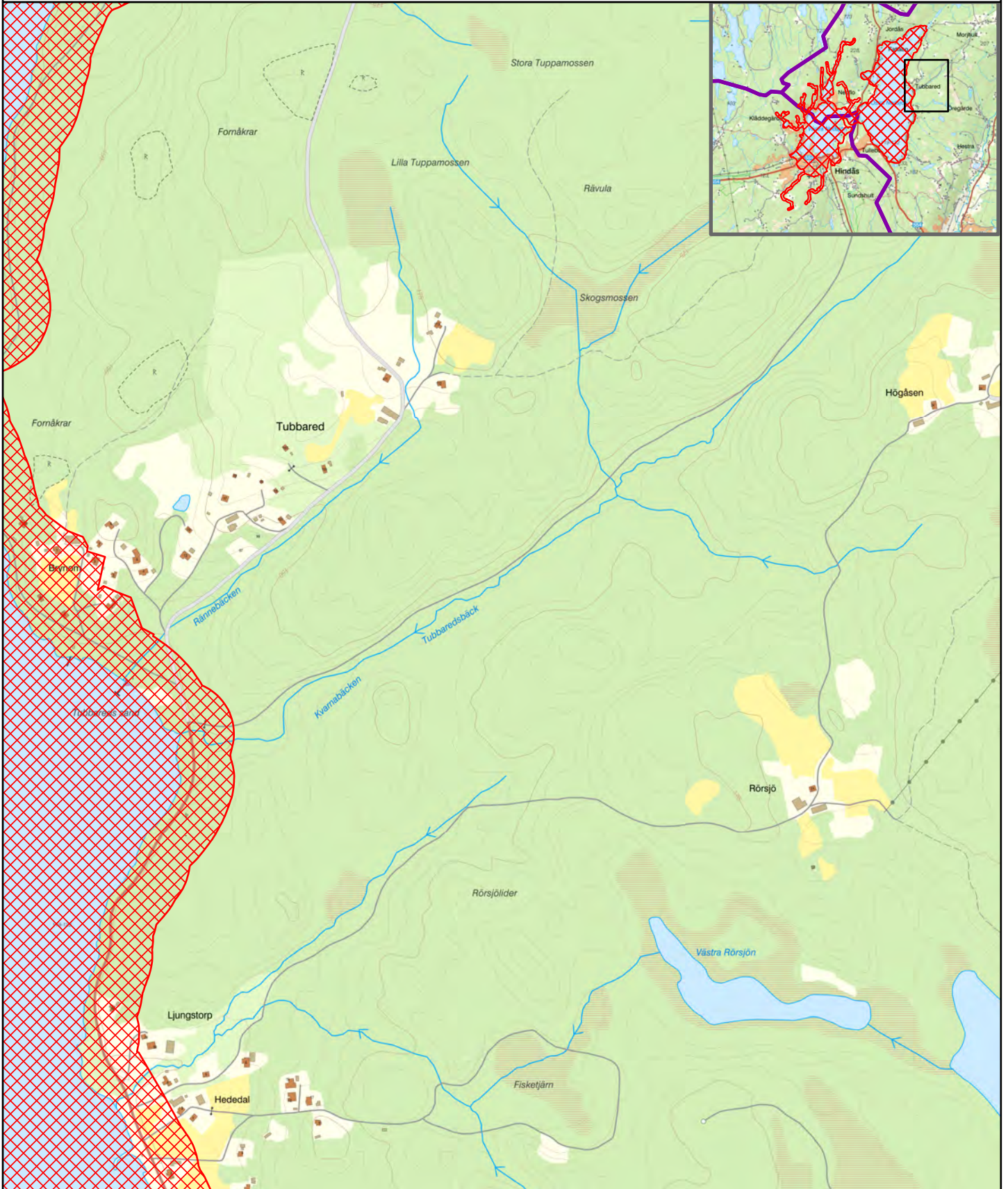
Skala 1:10 000
Karta producerad: 2023-09-21
© Länsstyrelserna, Geodatasamverkan





Länsstyrelsen
Västra Götaland



Bilaga 1 - Detaljkarta 7



-  Förslag vattenskyddsområde
-  Kommungräns

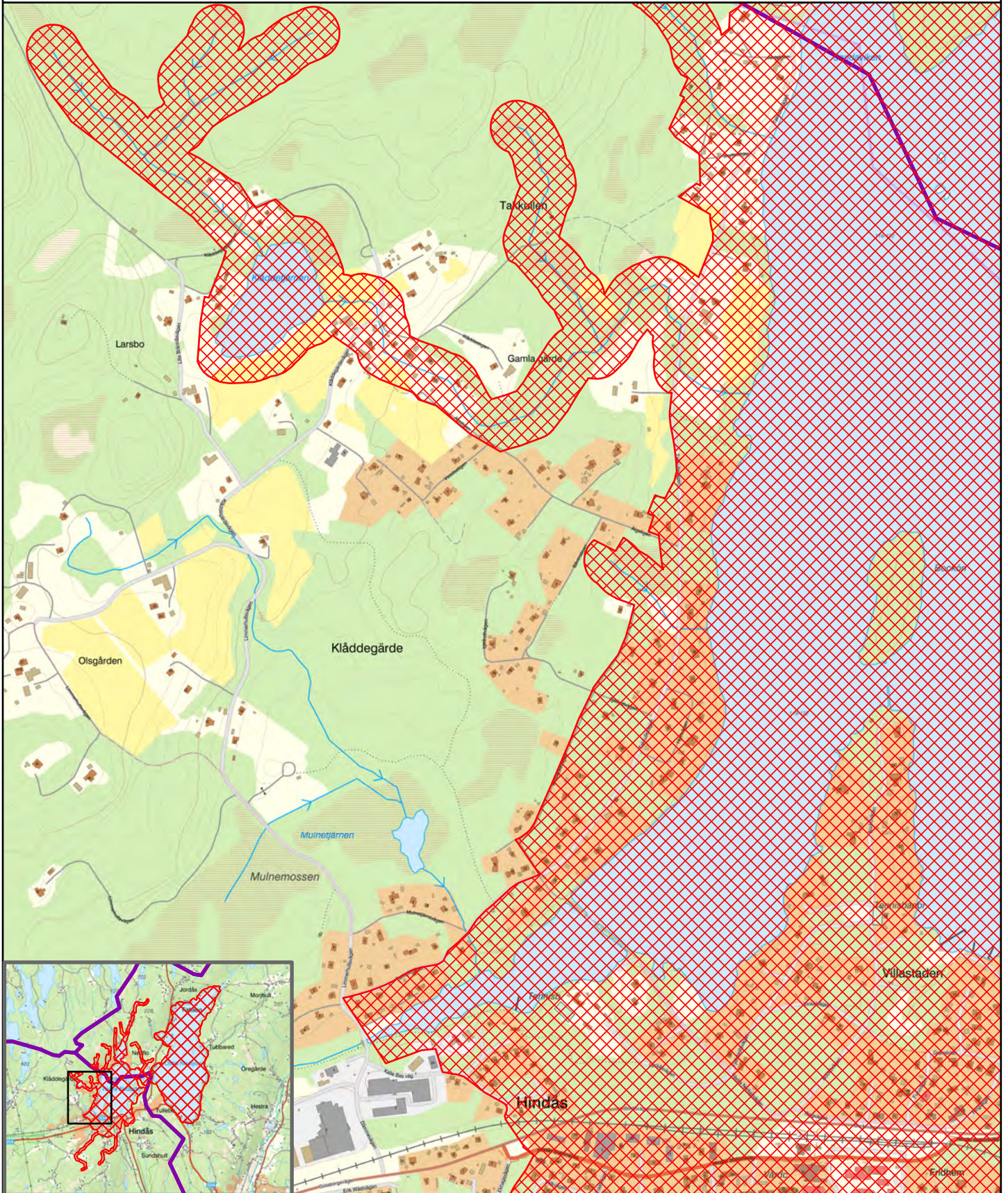
Skala 1:10 000
Karta producerad: 2023-09-21
© Länsstyrelserna, Geodatasamverkan





Länsstyrelsen
Västra Götaland



Bilaga 1 - Detaljkarta 8



0 250 500m

-  Förslag vattenskyddsområde
-  Kommungräns

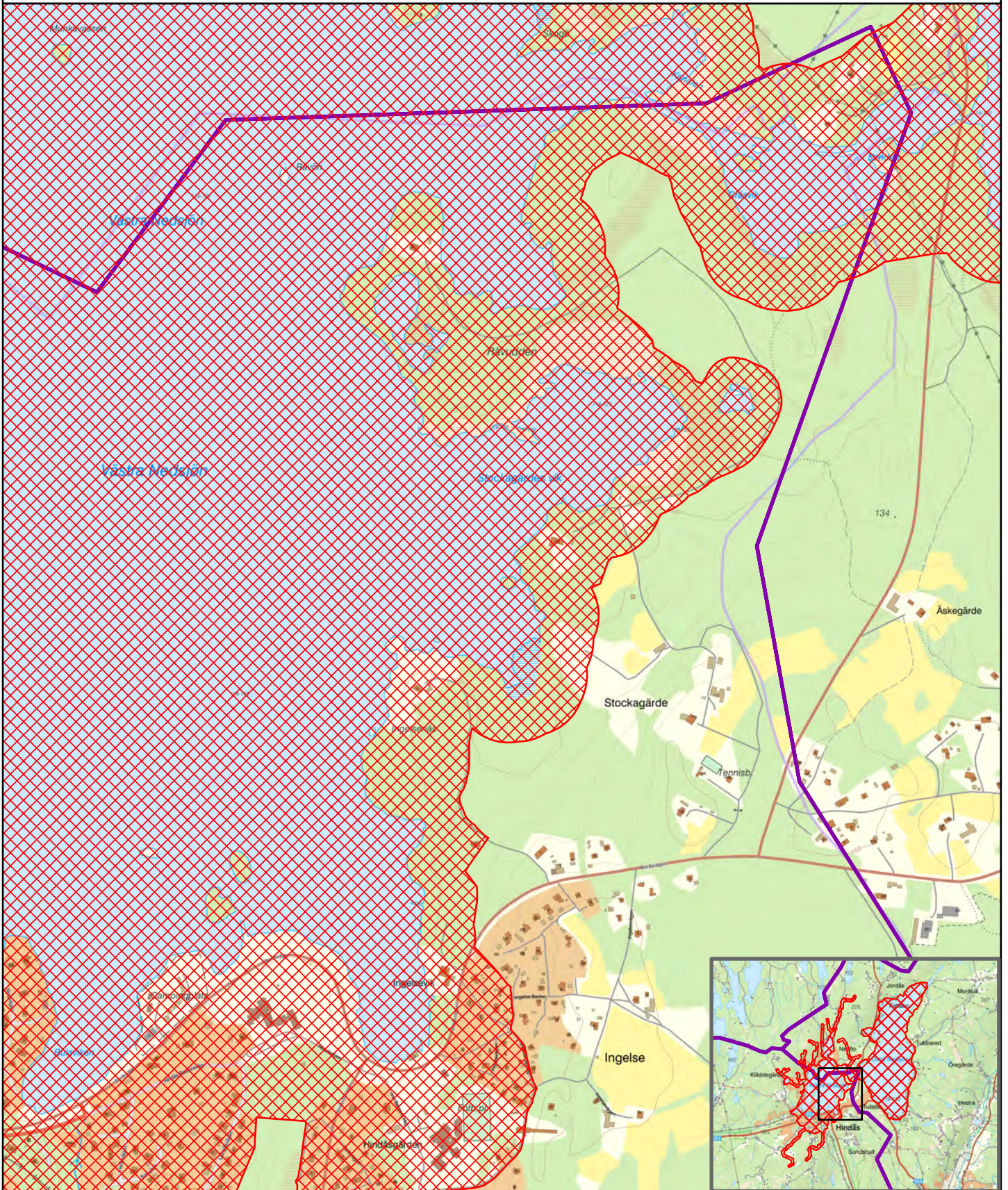
Skala 1:10 000
Karta producerad: 2023-09-21
© Länsstyrelserna, Geodatasamverkan





Länsstyrelsen
Västra Götaland



Bilaga 1 - Detaljkarta 9



0 250 500m

-  Förslag vattenskyddsområde
-  Kommungräns

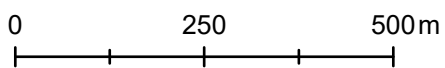
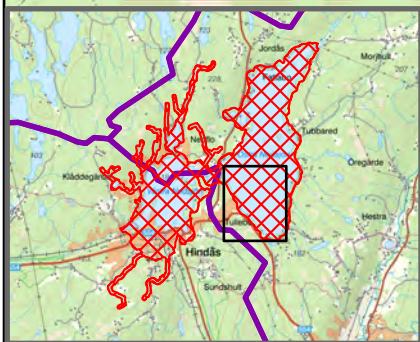
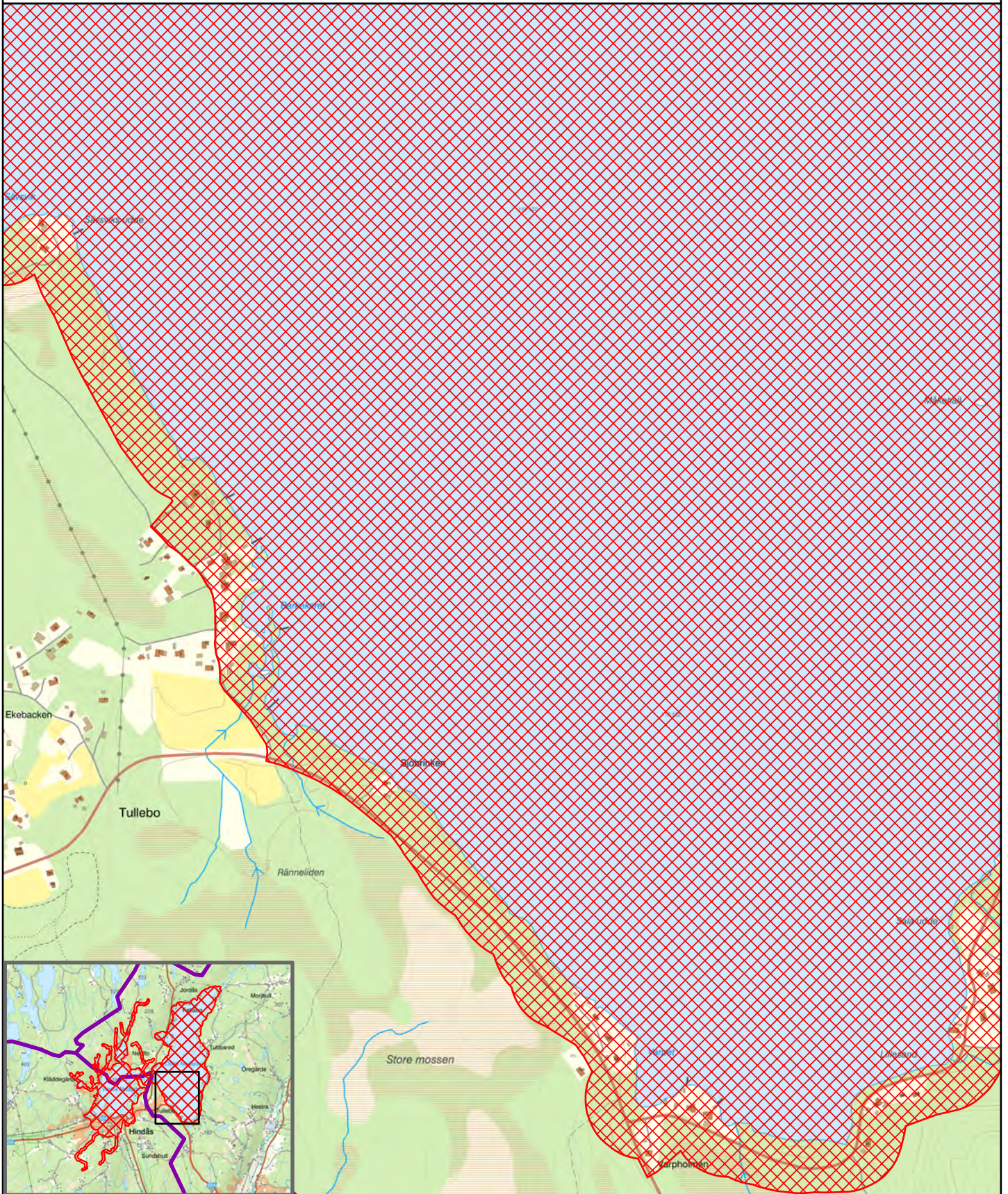
Skala 1:10 000
Karta producerad: 2023-09-21
© Länsstyrelserna, Geodatasamverkan





Länsstyrelsen
Västra Götaland



Bilaga 1 - Detaljkarta 10



-  Förslag vattenskyddsområde
-  Kommungräns

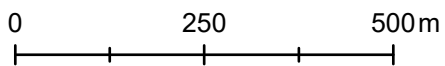
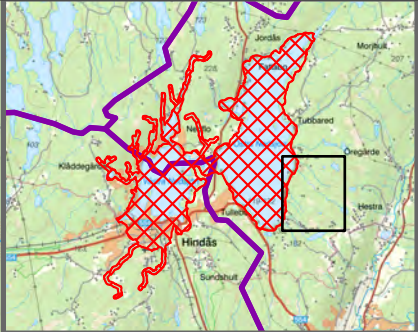
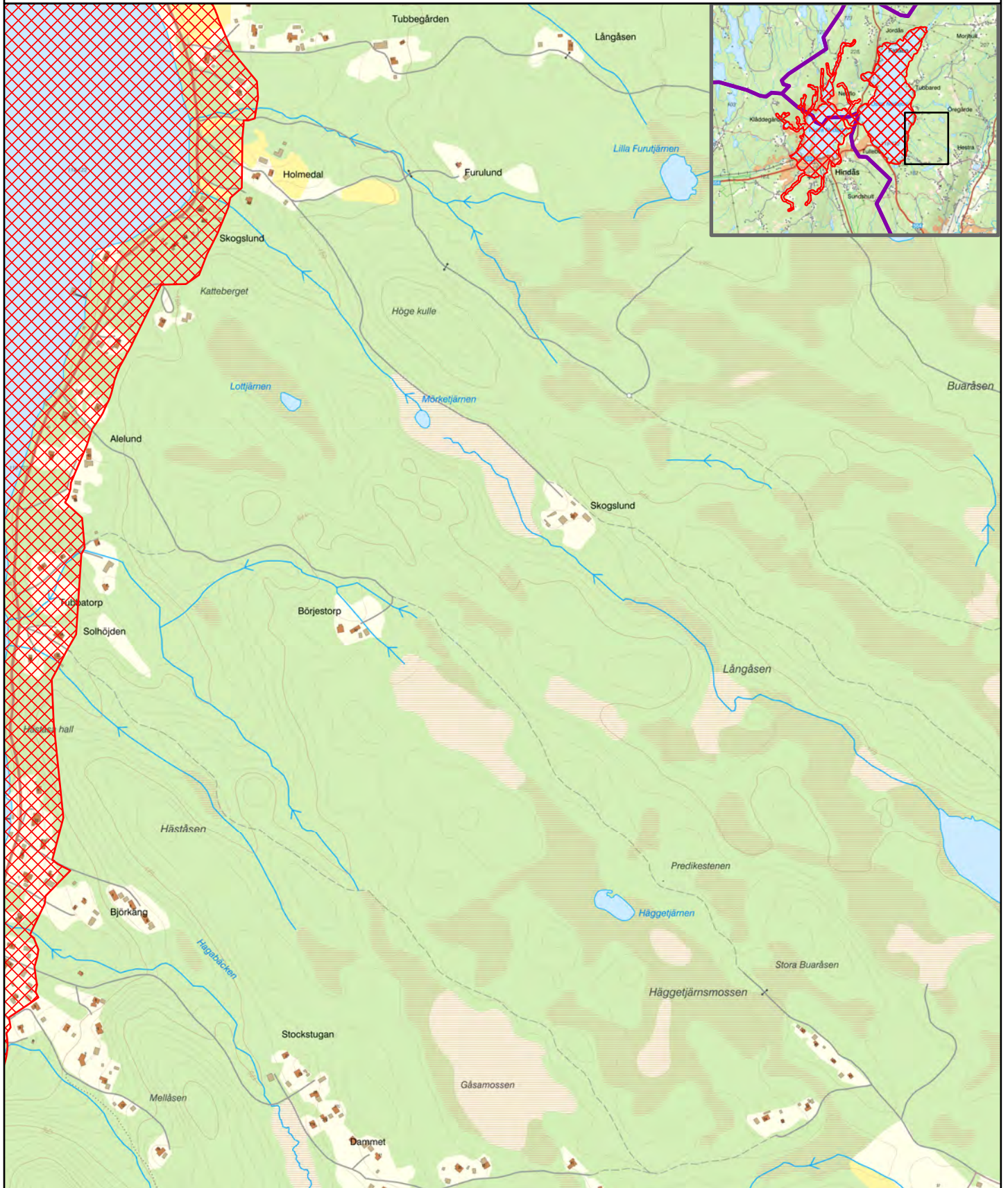
Skala 1:10 000
Karta producerad: 2023-09-21
© Länsstyrelserna, Geodatasamverkan





Länsstyrelsen
Västra Götaland



Bilaga 1 - Detaljkarta 11



-  Förslag vattenskyddsområde
-  Kommungräns

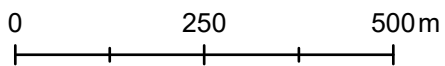
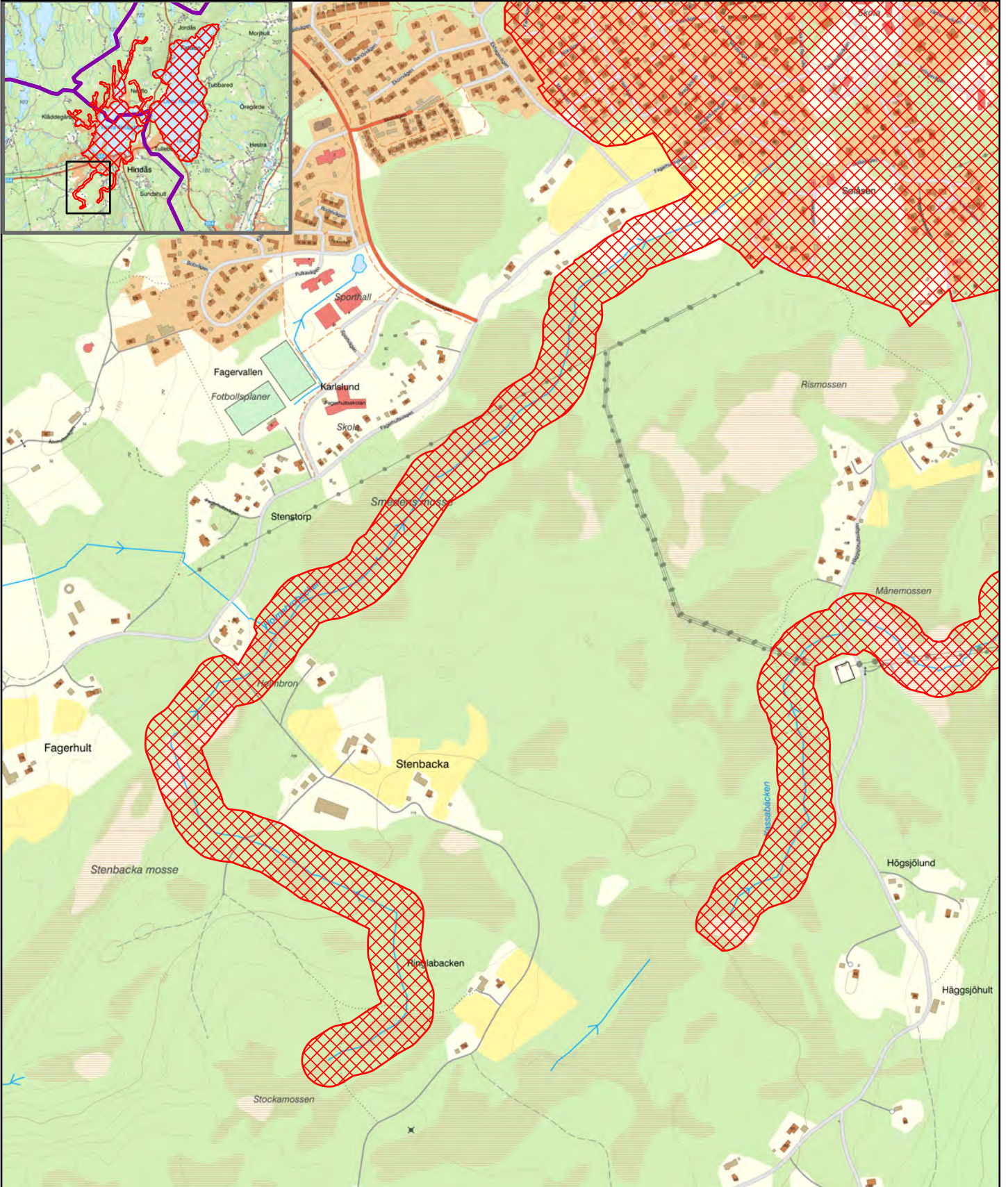
Skala 1:10 000
Karta producerad: 2023-09-21
© Länsstyrelserna, Geodatasamverkan





Länsstyrelsen
Västra Götaland



Bilaga 1 - Detaljkarta 12



-  Förslag vattenskyddsområde
-  Kommungräns

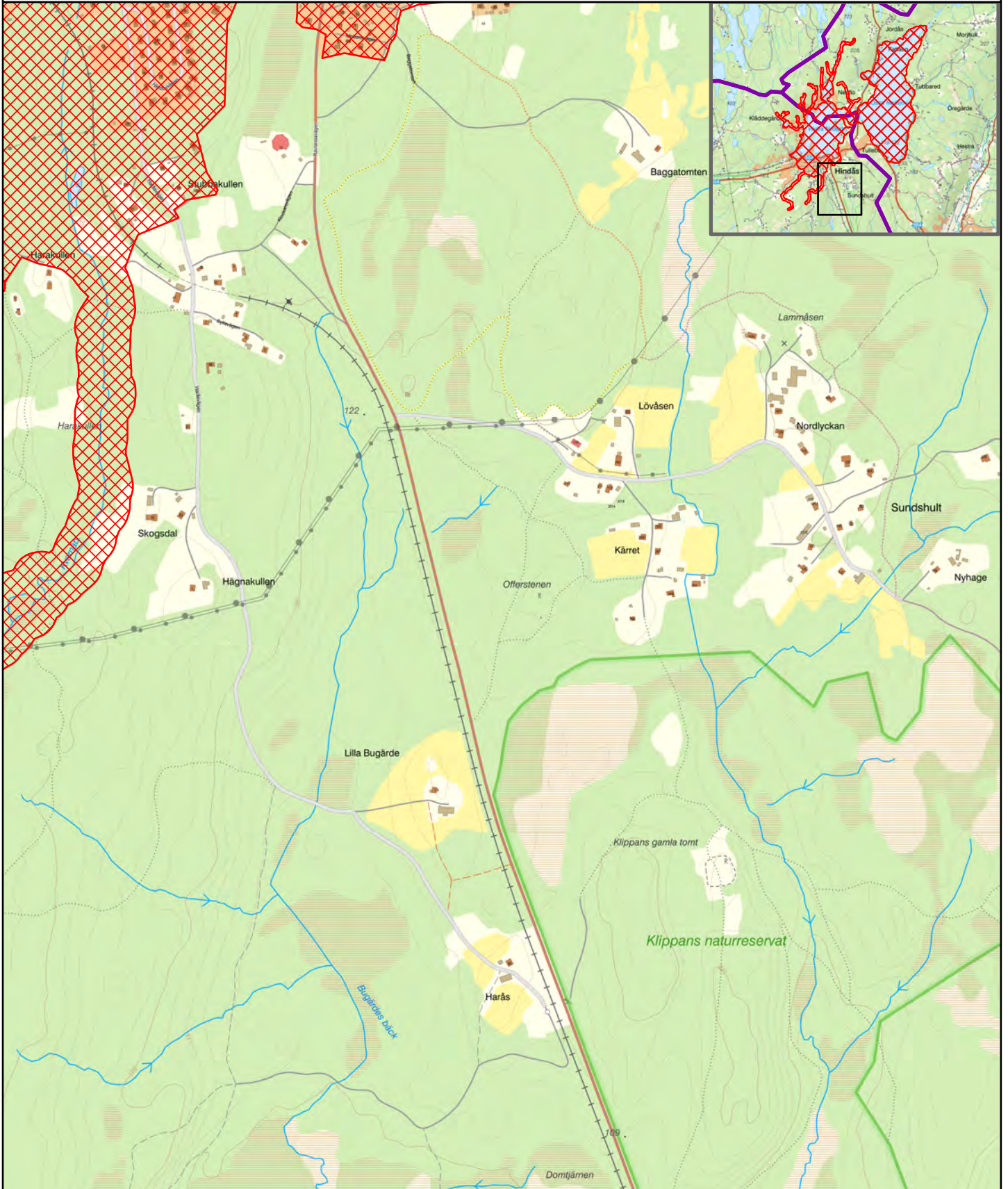
Skala 1:10 000
 Karta producerad: 2023-09-21
 © Länsstyrelserna, Geodatasamverkan





Länsstyrelsen
 Västra Götaland



Bilaga 1 - Detaljkarta 13



0 250 500 m

-  Förslag vattenskyddsområde
-  Kommungräns

Skala 1:10 000
Karta producerad: 2023-09-21
© Länsstyrelserna, Geodatasamverkan



Länsstyrelsen
Västra Götaland